










LEGENDA:

-  hranice správního území obce
zastavěné území obce k 30.3.2020
-  zastavitelné plochy
-  sdrúžené trasy technické infrastruktury
(vodovod, kanalizace, elektrovozovody,
telekomunikace, místní komunikace)

- TECHNICKÁ INFRASTRUKTURA**
-  nadzemní vedení ZVN 400 kV
 -  OP nadzemního vedení ZVN 400kV
 -  koridor pro posílení ZVN 400kV
 -  vedení VN 22 kV (O.P.=12m)
 -  vedení VN 22 kV podzemní (O.P.=1m)
 -  ochranné pásmo elektroenergetických děl

ZÁZNAM O ÚČINNOSTI ZMĚNY Č.5 ÚZEMNÍHO PLÁNU OBCE PŘIŠIMASY	
Vydáno:	Zastupitelstvo obce Příšimasy
Pořadové číslo změny:	5
Datum nabytí účinnosti:	
Oprávněná osoba k výkonu pořizovatele:	Ing. Renata Perglerová
podpis:	otisk úředního razítka:

POŘIZOVATEL:

Oprávněná osoba k výkonu pořizovatele:
Ing. Renata Perglerová

ZPRACOVATEL:

Odpovědná osoba:
Ing. arch. Ivan Vavřík, ČKA 00 113
vavrikivan1@gmail.com, tel.: 724 030 872
Jaselská 32
160 00 Praha 6

**I.3
VÝKRES TECHNICKÉ
INFRASTRUKTURY**

měřítko: 1:5 000
datum: 5/2022

ÚZEMNÍ PLÁN PŘIŠIMASY

ZMĚNA Č.5

