

ZÁZNAM O ÚČINNOSTI ZMĚNY Č.5 ÚZEMNÍHO PLÁNU OBCE PŘIŠIMASY	
Vydáno:	Zastupitelstvo obce Přišimasy
Pořadové číslo změny:	5
Datum nabytí účinnosti:	
Oprávněná osoba k výkonu pořizovatele:	Ing. Renata Perglerová
podpis:	otisk úředního razítka:

POŘIZOVATEL:


Oprávněná osoba k výkonu pořizovatele:
Ing. Renata Perglerová

ZPRACOVATEL:







Odpovědná osoba:
Ing. arch. Ivan Vavřík, ČKA 00 113
vavrikivan1@gmail.com, tel.: 724 030 872
Jaselská 32
160 00 Praha 6

**I.1
VÝKRES ZÁKLADNÍHO
ČLENĚNÍ**

měřítko: 1:5 000
datum: 5/2022



LEGENDA:

-  hranice správního území obce
-  zastavěné území obce k 1.12.2021
-  zastavitelné plochy
-  plochy přestavby
-  plocha změny v krajinně
-  označení plochy změny č.5

ÚZEMNÍ PLÁN PŘIŠIMASY

ZMĚNA Č.5