





**LEGENDA:**

 hranice správního území obce  
 zastavěné území obce k 30.3.2020  
 zastavitelné plochy  
 koridor pro posílení ZVN 400kV 300m

**TECHNICKÁ INFRASTRUKTURA**

ZÁZNAM O ÚČINNOSTI ÚPLNÉHO ZNĚNÍ ÚP PŘÍŠIMASY	
Datum nabytí účinnosti poslední změny:	
Pořadové číslo poslední změny:	
Jméno a příjmení oprávněné úřední osoby pořizovatele:	
Funkce oprávněné úřední osoby pořizovatele:	
Podpis oprávněné úřední osoby pořizovatele:	
Otisk úředního razítka pořizovatele (MěÚ Příšimasy):	

**POŘIZOVATEL:**  
 Oprávněná osoba k výkonu pořizovatele:  
 Ing. Renata Perglerová

**ZPRACOVATEL:**  
 Odpovědná osoba:  
 Atelier... - Ing. arch. Kryštof Štulc, ČKA 03326  
 krystof@architecture.cz; tel: 723 610 484  
 Terronská 13  
 160 00 Praha 6

**I.3**  
**VÝKRES TECHNICKÉ INFRASTRUKTURY**  
 měřítko: 1:5 000  
 datum: 12/2023

## ÚZEMNÍ PLÁN PŘÍŠIMASY

### ZMĚNA Č.6

