










LEGENDA:

-  hranice správního území obce
-  zastavěné území obce k 30.3.2020
-  hranice předpokládaného záboru ZPF
-  označení záboru ZPF
-  hranice BPEJ
-  kód BPEJ
-  půda s I. třídou ochrany
-  půda s II. třídou ochrany
-  půda s III. třídou ochrany

POŘIZOVATEL:

Oprávněná osoba k výkonu pořizovatele:
Ing. Renata Perglerová

ZPRACOVATEL:

Odpovědná osoba:
Ing. arch. Ivan Vavřík, ČKA 00 113
vavrikivan1@gmail.com, tel.: 724 030 872
Jaselská 32
160 00 Praha 6

**II.3
VÝKRES ZÁBORŮ ZPF**

měřítko: 1:5 000
datum: 4/2020

ÚZEMNÍ PLÁN PŘIŠIMASY

ZMĚNA Č.3

NÁVRH

